Profil podłużny - KV L1
skala 1:$\frac{100}{500}$

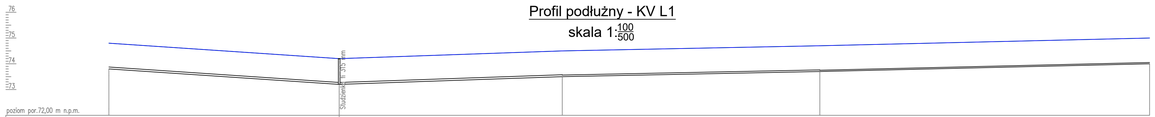

Węzeł		s1										
Rzędna terenu [m n.p.m.]	74,80	74,20		74,50		74,70		75,00				
Rzędna dna rury [m n.p.m.]	73,80	72,20		73,50		73,70		74,00				
Zagłębienie dna [m]	1,00	1,00		1,00		1,00		1,00				
Materiał,Średnica/Spadek [%]	PE75	1,3	PE75		PE63		PE50					
Długość [m]		44,70		43,30	0,7	50,00	0,4	64,00	0,5			
Odległość [m]	0,00	44,70		88,00		138,00		202,00				

Hektometr [hm] 0,00 1 2 +0,02

Skala Y: 1:100 5m Skala X: 1:500

Profil podłużny - KV L2
skala 1:$\frac{100}{500}$

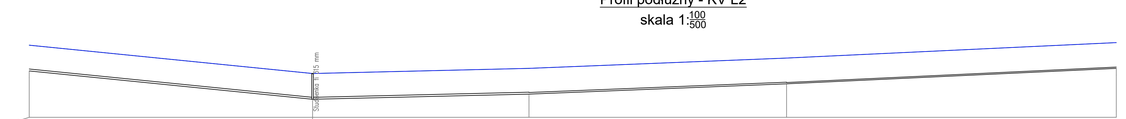

Węzeł		s2										
Rzędna terenu [m n.p.m.]	74,80	73,70		73,90		74,30		74,90				
Rzędna dna rury [m n.p.m.]	73,80	72,70		72,90		73,30		73,90				
Zagłębienie dna [m]	1,00	1,00		1,00		1,00		1,00				
Materiał,Średnica/Spadek [%]	PE75	2,0	PE75		PE63		PE50					
Długość [m]		55,00		42,00	0,5	50,00	0,8	64,00	0,9			
Odległość [m]	0,00	55,00		97,00		147,00		211,00				

Hektometr [hm] 0,00 1 2 +0,11

Skala Y: 1:100 5m Skala X: 1:500

Profil podłużny - KV L3
skala 1:$\frac{100}{500}$

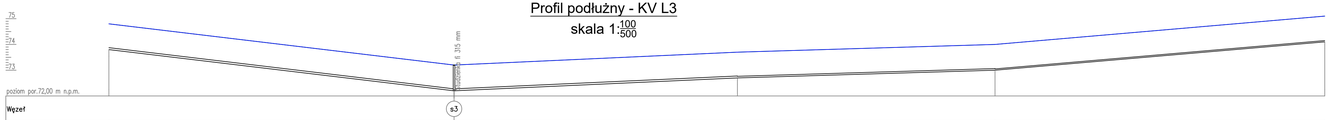

Węzeł		s3										
Rzędna terenu [m n.p.m.]	74,80	73,20		73,70		74,00		75,10				
Rzędna dna rury [m n.p.m.]	73,80	72,20		72,70		73,00		74,10				
Zagłębienie dna [m]	1,00	1,00		1,00		1,00		1,00				
Materiał,Średnica/Spadek [%]	PE75	2,4	PE75		PE63		PE50					
Długość [m]		67,00		55,00	0,9	50,00	0,6	64,00	1,7			
Odległość [m]	0,00	67,00		122,00		172,00		236,00				

Hektometr [hm] 0,00 1 2 +0,36

Skala Y: 1:100 5m Skala X: 1:500

HYDROFAR **Biuro Projektowe Rafał Skrętny** **Górka Duchowna 31c, 64-111 Lipno**	Inwestycja **Modernizacja systemu do nawadniania szkółki leśnej w Górzyskach, Nadleśnictwo Smolarz.**	
Projektował: **mgr inż. Rafał Skrętny** (upr. WKP/0137/POOK/15 w specjalności inżynieryjnej hydrotechnicznej)	Nazwa rysunku **Profil podłużny - kwatera V**	
PROJEKT WYKONAWCZY	Data 05.2026	Skala 1:$\frac{100}{500}$
		Nr rys. **3.5**